

Møteprotokoll

Utvalg: Verneområdestyret for Trollheimen
Møtested: Skifer hotell, Oppdal
Dato: 24.02.2014
Tidspunkt: 10:30 – 15.00

Følgende faste medlemmer møtte:

Navn	Funksjon	Representerer
Mons Otnes	LEDER	
Ola T. Heggem	MEDL	
Are Hilstad	MEDL	
Randi Walderhaug Frisvoll	MEDL	
Maja Britt Renander	MEDL	
Gustav Kant	MEDL	
Heidi Pawlik Carlson	NESTL	
Ola T. Lånke	MEDL	

Følgende medlemmer hadde meldt forfall:

Navn	Funksjon	Representerer
Ståle Refstie	MEDL	
Hanne Moe Bjørnbet	MEDL	

Følgende varamedlemmer møtte:

Navn	Møtte for	Representerer
------	-----------	---------------

Merknader


Fra administrasjonen møtte:

Navn	Stilling
------	----------

Hege Sæther Moen Verneområdeforvalter

Underskrift:

Vi bekrefter med underskriftene våre at det som er ført på de sidene vi har signert i møteboka, er i samsvar med det som ble vedtatt på møtet.



Mons Otnes



Maja Britt Renander



Ola T Lånke

Saksliste

Utvalgs- saksnr	Innhold	Lukket	Arkiv- saksnr
ST 1/2014	Godkjenning av møteinnkalling og saksliste		
ST 2/2014	Valg av to medlemmer til å underskrive protokoll		
ST 3/2014	Orienteringssaker		
ST 4/2014	Verneområdestyret for Trollheimen - møteplan 2014		2014/789
ST 5/2014	Jan Olav Polden - Søknad om motorferdsel til fritidshytte i Søyådalen - Trollheimen landskapsvernområde, Surnadal kommune.		2012/817
ST 6/2014	Gunnar Jerpstad - Søknad om motorferdsel til hytte i Sjursdalen - Trollheimen landskapsvernområde, Meldal kommune.		2014/796
ST 7/2014	Todalen Idrettslag - Søknad om å bruke snøscooter i forbindelse med Norges Cup i Randonee på Kårvatn - Trollheimen landskapsvernområde, Surnadal kommune.		2014/344
ST 8/2014	IL Ulvungen, Alpingruppa - Søknad om oppsett av tur -postkasser på tre topper innenfor Trollheimen landskapsvernområde, Sunndal kommune.		2014/645
ST 9/2014	Jorun Fiske Pedersen og Hugo Pedersen - Tillatelse til skjøtselsarbeid på seterstøl tilhørende Alvstusetra / Langlisetra - Svartåmoen naturreservat, Surnadal kommune.		2014/201
ST 10/2014	Kristiansund og Nordmøre Turistforening - Søknad om innredning av fjøs og ominnredning av seterskjel på Vollasetra - Trollheimen landskapsvernområde, Sunndal kommune.		2013/8442
ST 11/2014	Vannkraftkonsesjoner som kan revideres innen 2022 - Oppmodning om at NVE endrer status på Orkla-Granavassdraget for å kunne fremme krav om minstevannføring i Jøla - Trollheimen landskapsvernområde, Meldal og Rennebu kommuner.		2013/8171
ST 12/2014	Eventuelt		
ST 13/2014	Ola Storli – Søknad om tillatelse til oppføring av båthus ved Litj Rindvatnet – Trollheimen landskapsvernområde, Rindal kommune.		

ST 1/2014 Godkjenning av møteinnkalling og saksliste

Saksprotokoll i Verneområdestyret for Trollheimen - 24.02.2014

Tilleggssak 13/2014 utsendt mandag 17.02.2014 i samråd med leder i Verneområdestyret. Ny saksliste utdelt på møtet.

Vedtak

Møteinnkalling og møtepapirer enstemmig godkjent.

ST 2/2014 Valg av to medlemmer til å underskrive protokoll

Saksprotokoll i Verneområdestyret for Trollheimen - 24.02.2014

Forslag på Maja Britt Renander og Ola T Lånke

Vedtak

Maja Britt Renander og Ola T Lånke enstemmig vedtatt å skrive under protokoll.

ST 3/2014 Orienteringssaker

Saksprotokoll i Verneområdestyret for Trollheimen - 24.02.2014

- Brev til Trondhjem Turistforening
- Rapportering 2013
 - Det er behandlet 82 søknader om dispensasjon fra verneforskriftene, fordelt med 6 på bygg / anlegg og 76 på motorferdsel.
 - Verneområdestyret har hatt 5 møter med til sammen 59 saker
 - Au har hatt 2 møter og med til sammen 19 saker
 - Vereområdeforvalter har behandlet 46 delegerte saker i 2013
- Miljøvedtaksregister innføres fra 01.01.14
- Delegerte saker per 24.02.14
 - 11 motorferdselsaker behandlet
 - 4 søknader venter på behandling
- Innmelding av behov for midler til forvaltning og tiltak i Trollheimen 2014
- Nye plakater for Innerdalen og Trollheimen i produksjon

- Informasjons og dialog møte - Røde Kors, FMST og Verneområdeforvalter
- Forvaltningsplan for Trollheimen – råd fra Miljødirektoratet
 - Møte i Administrativt utvalg og Faglig rådgivende utvalg på deltema Motorferdsel og Besøksplan (velg ut inntil 3 større innfallsporter)
- Merkevarerstrategi - Miljødirektoratet har utlyst 4 piloter
- Fylkesmannen har tilrådd 2 grensejusteringer Rennebu kommune
- Kontor – Knutepunkt Trollheimen
- Klagesaker til behandling (Haugen, Nauståbu, Saemien Sijte)

ST 4/2014 Verneområdestyret for Trollheimen - møteplan 2014

Saksprotokoll i Verneområdestyret for Trollheimen - 24.02.2014

Forvalters tilrådning

Forslag til møteplan 2014 Verneområdestyret og Arbeidsutvalget for Trollheimen

	<u>VO:</u>	<u>AU:</u>
Januar		
Februar	24. 02.2014	
Mars		
April		
Mai	26.05.2014	
Juni	01.- 02. 07.2014	
Juli		
August		
September	04.09.2014	
Oktober		
November	NP-konferansen ?	
Desember		12.12.2014

En av VO møtene kombineres med møte med Faglig Rådgivende Utvalg.
 AU møter / befaringer avtales ved behov.

Vedtak

Forvalters innstilling enstemmig vedtatt

	<u>VO:</u>	<u>AU:</u>
Januar		
Februar	24. 02.2014	
Mars		
April		
Mai	26.05.2014	

Juni	01.- 02. 07.2014
Juli	
August	
September	04.09.2014
Oktober	
November	NP-konferansen ?
Desember	12.12.2014

ST 5/2014 Jan Olav Polden - Søknad om motorferdsel til fritidshytte i Søyådalen - Trollheimen landskapsvernområde, Surnadal kommune.

Saksprotokoll i Verneområdestyret for Trollheimen - 24.02.2014

Jan Olav Polden gis tillatelse til motorferdsel med hjemmel i verneforskriften for Trollheimen landskapsvernområde kap. IV punkt 5.3 e).

Innehavar av løyvet	Jan Olav Polden		
Eigedom	Hytte ved Holtasetra i Søyådalen		
	Gnr/bnr	47/8	Areal (daa)
Verneområde	Trollheimen landskapsvernområde		
Kjøretøy	Skuter m/slede	Registreringsnr.	
Sjåfør	Jan Olav Polden eller Hans Polden		
Kjørerute	Fra parkeringsplass Østbødalen langs veitrase` mot Holtasetra og fram til hytta. I området Holtasetra i forbindelse med framkjøring av ved.		
Formål med transporten	Transport av ved, materialer og tyngre utstyr.		
Verksemd	Fritidshytte		

Vilkår:

1. Tillatelsen er knyttet til Jan Olav Polden, som er ansvarlig for at vilkårene overholdes.
2. Gjelder bruk av snøscooter med slede - inntil 3 tur/retur innen 20. april 2014, samt for framkjøring av ved i løpet av en kjøredag i løpet av vintersesongen.
3. Kjøringen skal skje på frossen, snødekt mark og med aktsomhet for å unngå skade på vegetasjon, forstyrrelse av dyreliv og andre brukere av området.
4. I tillegg til ei generell oppfordring om å unngå motorisert ferdsl i helger og høgtider, er det fastsett følgende kjøretidsbegrensninger:
 - Generelt kjøreforbud:
 - fra lørdag kl. 10.00 til søndag kl. 16.00
 - alle dager mellom kl. 20.00 – 08.00
 - Kjøreforbud i påska og om våren:
 - fra skjærtorsdag kl. 12.00 til 2. påskedag kl. 16.00.
 - etter 20. april
5. Det skal sendes inn kjørebok til forvaltningsmyndigheten snarlig etter endt oppdrag, senest innen 15. mai.

Det er ikke tillatt å bruke motorkjøretøy i verneområdet med det formål å frakte personer, bagasje og proviant av bekvemmelighets-årsaker. Persontransport kan kun skje ved ledig plass i forbindelse med

annen nytte transport. Innehaver av løyvet skal kombinere ulike kjøreoppdrag slik at kjøringen begrenses til et absolutt minimum, og på så få kjøredager som mulig.

Løyvet og kjørebok medbringes under transport og vises fram til oppsyn/politi eller andre når dette kreves. Brudd på vilkår, forskrift eller lov vil medføre straffeansvar.

Forholdet til annet lovverk

Kjøretillatelsen begrenser ikke grunneiers rett til å nekte motorferdsel på egen eiendom. Innehaveren av denne dispensasjonen må selv innhente tillatelse fra grunneier, og påse at kjøringen følger andre lover og forskrifter, som regulerer motorferdsel i utmark.

Klagemulighet

Vedtaket kan påklages av en part eller annen med rettslig klageinteresse, jf. Forvaltningsloven § 28. Frist for klage er tre uker fra vedtaket er mottatt. Klagen stiles til Miljøverndepartementet, men sendes til Verneområdestyret for Trollheimen.

Vedtak

Forvalters innstilling enstemmig vedtatt:

Jan Olav Polden gis tillatelse til motorferdsel med hjemmel i verneforskriften for Trollheimen landskapsvernområde kap. IV punkt 5.3 e).

Innehavar av løyvet	Jan Olav Polden		
Eigedom	Hytte ved Holtasetra i Søyådalen		
	Gnr/bnr	47/8	Areal (daa)
Verneområde	Trollheimen landskapsvernområde		
Kjøretøy	Skuter m/slede	Registreringsnr.	
Sjåfør	Jan Olav Polden eller Hans Polden		
Kjørerute	Fra parkeringsplass Østbødalen langs veitrase` mot Holtasetra og fram til hytta. I området Holtasetra i forbindelse med framkjøring av ved.		
Formål med transporten	Transport av ved, materialer og tyngre utstyr.		
Verksemd	Fritidshytte		

Vilkår:

1. Tillatelsen er knyttet til Jan Olav Polden, som er ansvarlig for at vilkårene overholdes.
2. Gjelder bruk av snøscooter med slede - inntil 3 tur/retur innen 20. april 2014, samt for framkjøring av ved i løpet av en kjøredag i løpet av vintersesongen.
3. Kjøringen skal skje på frossen, snødekt mark og med aktsomhet for å unngå skade på vegetasjon, forstyrrelse av dyreliv og andre brukere av området.
4. I tillegg til ei generell oppfordring om å unngå motorisert ferdsl i helger og høgtider, er det fastsett følgende kjøretidsbegrensninger:
 - Generelt kjøreforbud:
 - fra lørdag kl. 10.00 til søndag kl. 16.00
 - alle dager mellom kl. 20.00 – 08.00
 - Kjøreforbud i påska og om våren:
 - fra skjærtorsdag kl. 12.00 til 2. påskedag kl. 16.00.

- etter 20. april

5. Det skal sendes inn kjørebok til forvaltningsmyndigheten snarlig etter endt oppdrag, senest innen 15. mai.

Det er ikke tillatt å bruke motorkjøretøy i verneområdet med det formål å frakte personer, bagasje og proviant av bekvemmelighets-årsaker. Persontransport kan kun skje ved ledig plass i forbindelse med annen nytte transport. Innehaver av løyvet skal kombinere ulike kjøreoppdrag slik at kjøringen begrenses til et absolutt minimum, og på så få kjøredager som mulig.

Løyvet og kjørebok medbringes under transport og vises fram til oppsyn/politi eller andre når dette kreves. Brudd på vilkår, forskrift eller lov vil medføre straffeansvar.

Forholdet til annet lovverk

Kjøretillatelsen begrenser ikke grunneiers rett til å nekte motorferdsel på egen eiendom. Innehaveren av denne dispensasjonen må selv innhente tillatelse fra grunneier, og påse at kjøringen følger andre lover og forskrifter, som regulerer motorferdsel i utmark.

Klagemulighet

Vedtaket kan påklages av en part eller annen med rettslig klageinteresse, jf. Forvaltningsloven § 28. Frist for klage er tre uker fra vedtaket er mottatt. Klagen stiles til Miljøverndepartementet, men sendes til Verneområdestyret for Trollheimen.

ST 6/2014 Gunnar Jerpstad - Søknad om motorferdsel til hytte i Sjursdalen - Trollheimen landskapsvernområde, Meldal kommune.

Saksprotokoll i Verneområdestyret for Trollheimen - 24.02.2014

Forvalters tilrådning

Gunnar Jerpstad gis tillatelse til motorferdsel med hjemmel i verneforskriften for Trollheimen landskapsvernområde kap. IV punkt 5.3 e).

Innehavar av løyvet	Gunnar Jerpstad		
Eigedom	Hytte i Sjursdalen		
	Gnr/bnr	111/6	Areal (daa)
Verneområde	Trollheimen landskapsvernområde		
Kjøretøy	Skuter m/slede	Registreringsnr.	
Sjåfør	Gunnar Jerpstad		
Kjørerute	Frå Resdalsveien (Stoin) langs veien inn Trongdalen og korteste trase` til hytta i Sjursdalen.		
Formål med transporten	Transport av takpapp og materialer til vedlikehold.		
Verksemd	Fritidshytte		

Vilkår:

1. Tillatelsen er knyttet til Gunnar Jerpstad, som sjåfør og ansvarlig for at vilkårene overholdes.
2. Gjelder bruk av snøscooter med slede - inntil 2 tur/retur innen 20. april 2014
3. Kjøringen skal skje på frossen, snødekt mark og med aktsomhet for å unngå skade på vegetasjon, forstyrrelse av dyreliv og andre brukere av området.

4. Rester av bygningsmaterialer fra restaureringsarbeidet skal transporteres ut av området.
5. I tillegg til ei generell oppfordring om å unngå motorisert ferdsel i helger og høgtider, er det fastsett følgende kjøretidsbegrensninger:

Generelt kjøreforbud:

- fra lørdag kl. 10.00 til søndag kl. 16.00
- alle dager mellom kl. 20.00 – 08.00

Kjøreforbud i påska og om våren:

- fra skjærtorsdag kl. 12.00 til 2. påskedag kl. 16.00.
- etter 20. april

6. Det skal sendes inn kjørebok til forvaltningsmyndigheten snarlig etter endt oppdrag, senest innen 15. mai.

Det er ikke tillatt å bruke motorkjøretøy i verneområdet med det formål å frakte personer, bagasje og proviant av bekvemmelighets-årsaker. Persontransport kan kun skje ved ledig plass i forbindelse med annen nytte transport. Innehaver av løyvet skal kombinere ulike kjøreoppdrag slik at kjøringen begrenses til et absolutt minimum, og på så få kjøredager som mulig.

Løyvet og kjørebok medbringes under transport og vises fram til oppsyn/politi eller andre når dette kreves. Brudd på vilkår, forskrift eller lov vil medføre straffeansvar.

Forholdet til annet lovverk

Kjøretillatelsen begrenser ikke grunneiers rett til å nekte motorferdsel på egen eiendom. Innehaveren av denne dispensasjonen må selv innhente tillatelse fra grunneier, og påse at kjøringen følger andre lover og forskrifter, som regulerer motorferdsel i utmark.

Klagemulighet

Vedtaket kan påklages av en part eller annen med rettslig klageinteresse, jf. Forvaltningsloven § 28. Frist for klage er tre uker fra vedtaket er mottatt. Klagen stiles til Miljøverndepartementet, men sendes til Verneområdestyret for Trollheimen.

Vedtaket

Forvalters innstilling enstemmig vedtatt:

Gunnar Jerpstad gis tillatelse til motorferdsel med hjemmel i verneforskriften for Trollheimen landskapsvernområde kap. IV punkt 5.3 e).

Innehavar av løyvet	Gunnar Jerpstad		
Eigedom	Hytte i Sjursdalen		
	Gnr/bnr	111/6	Areal (daa)
Verneområde	Trollheimen landskapsvernområde		
Kjøretøy	Skuter m/slede	Registreringsnr.	
Sjåfør	Gunnar Jerpstad		
Kjørerute	Frå Resdalsveien (Stoin) langs veien inn Trongdalen og korteste trase` til hytta i Sjursdalen.		
Formål med transporten	Transport av takpapp og materialer til vedlikehold.		
Verksemd	Fritidshytte		

Vilkår:

1. Tillatelsen er knyttet til Gunnar Jerpstad, som sjåfør og ansvarlig for at vilkårene overholdes.
2. Gjelder bruk av snøscooter med slede - inntil 2 tur/retur innen 20. april 2014
3. Kjøringen skal skje på frossen, snødekt mark og med aktsomhet for å unngå skade på vegetasjon, forstyrrelse av dyreliv og andre brukere av området.
4. Rester av bygningsmaterialer fra restaureringsarbeidet skal transporteres ut av området.
5. I tillegg til ei generell oppfordring om å unngå motorisert ferdsel i helger og høgtider, er det fastsett følgende kjøretidsbegrensninger:
 - Generelt kjøreforbud:
 - fra lørdag kl. 10.00 til søndag kl. 16.00
 - alle dager mellom kl. 20.00 – 08.00
 - Kjøreforbud i påska og om våren:
 - fra skjærtorsdag kl. 12.00 til 2. påskedag kl. 16.00.
 - etter 20. april
6. Det skal sendes inn kjørebok til forvaltningsmyndigheten snarlig etter endt oppdrag, senest innen 15. mai.

Det er ikke tillatt å bruke motorkjøretøy i verneområdet med det formål å frakte personer, bagasje og proviant av bekvemmelighets-årsaker. Persontransport kan kun skje ved ledig plass i forbindelse med annen nytte transport. Innehaver av løyvet skal kombinere ulike kjøreoppdrag slik at kjøringen begrenses til et absolutt minimum, og på så få kjøredager som mulig.

Løyvet og kjørebok medbringes under transport og vises fram til oppsyn/politi eller andre når dette kreves. Brudd på vilkår, forskrift eller lov vil medføre straffeansvar.

Forholdet til annet lovverk

Kjøretillatelsen begrenser ikke grunneiers rett til å nekte motorferdsel på egen eiendom. Innehaveren av denne dispensasjonen må selv innhente tillatelse fra grunneier, og påse at kjøringen følger andre lover og forskrifter, som regulerer motorferdsel i utmark.

Klagemulighet

Vedtaket kan påklages av en part eller annen med rettslig klageinteresse, jf. Forvaltningsloven § 28. Frist for klage er tre uker fra vedtaket er mottatt. Klagen stiles til Miljøverndepartementet, men sendes til Verneområdestyret for Trollheimen.

ST 7/2014 Todalen Idrettslag - Søknad om å bruke snøscooter i forbindelse med Norges Cup i Randonee på Kårvatn - Trollheimen landskapsvernområde, Surnadal kommune.

Saksprotokoll i Verneområdestyret for Trollheimen - 24.02.2014

Forvalters tilrådning

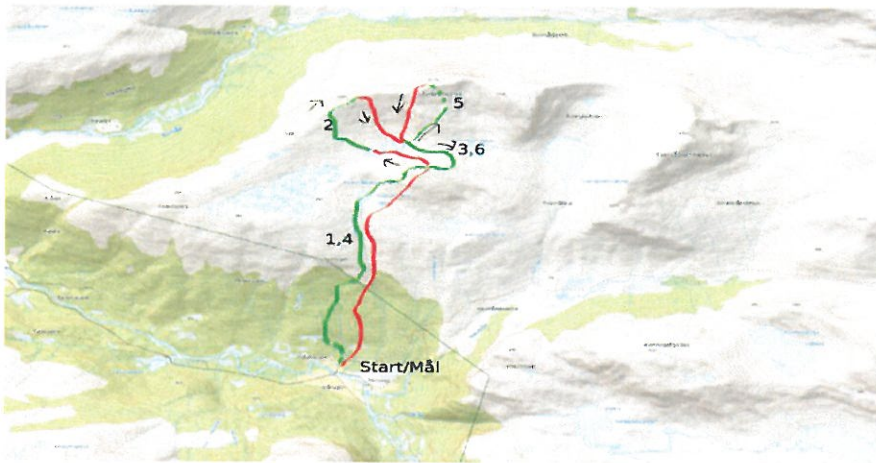
Todalen idrettslag gis tillatelse til å bruke snøscooter til nødvendig tilrettelegging og sikkerhetstiltak knyttet til Norges Cup i Randonee på Kårvatn i Surnadal. Tillatelsen gis med hjemmel i verneforskriften for Trollheimen landskapsvernområde kap. IV punkt 5.3 f).

Vilkår:

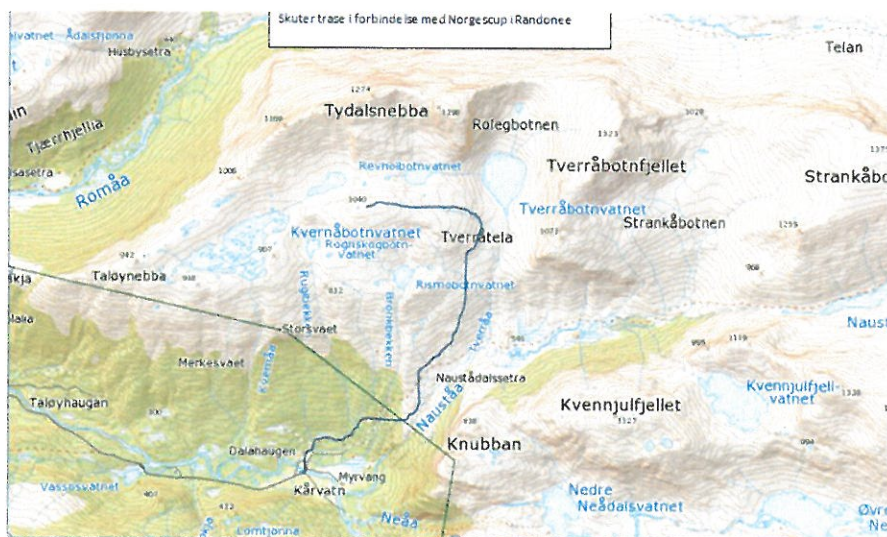
1. Tillatelsen er knyttet til Todalen idrettslag som sammen med røde kors skal ha ansvar for henholdsvis tilrettelegging og sikkerhet under arrangementet. Todalen idrettslag og Surnadal Røde Kors Hjelpekorpset er sammen ansvarlig for at vilkårene i tillatelsen overholdes.

2. Tillatelsen gjelder for bruk av inntil 3 snøscootere med redningspulk / slede tilhørende Todalen idrettslag og Surnadal Røde Kors hjelpekorpset i forbindelse med Norges Cup i Randonee den 15. 03.2014 etter planlagt trase for snøscooter (se kart som viser trase for løperne og snøscooter).

3. Kjøringen skal begrenses til utkjøring av utstyr og personell fra Røde kors, for å kunne ivareta løpernes sikkerhet på en forsvarlig måte under arrangementet. Ved større snøfall kan traseen kjøres opp i dagene 10. – 15. 02.2014 for rekognosering og for å sikre mulighet for å komme opp på arrangementsdagen.



Trase skiløpere



Trase snøscooter og hjelpemannskap

4. Kjøringen skal skje på frossen, snødekt mark og med aktsomhet for å unngå skade og ulempe for naturmiljø og menneske.

Motorferdsel ut over det som framgår av tillatelsen er kun tillatt dersom en konkret redningsaksjon oppstår. Motorferdsel i operativt redningsarbeid kan skje i medhold av verneforskriften kap. IV punkt 5.2 b).

Løyvet og kjørebok medbringes under transport og vises fram til oppsyn/politi eller andre når dette kreves. Brudd på vilkår, forskrift eller lov vil medføre straffeansvar. Kjørebok returneres Verneområdeforvalter etter endt oppdrag.

Forholdet til annet lovverk

Kjøretillatelsen begrenser ikke grunneiers rett til å nekte motorferdsel på egen eiendom. Innehaveren av denne dispensasjonen må selv innhente tillatelse fra grunneier, og se til at kjøringen følger andre lover og forskrifter som regulerer motorferdsel i utmark.

Klagemulighet

Vedtaket kan påklages av en part eller annen med rettslig klageinteresse, jf. forvaltningsloven § 28. Frist for klage er tre uker fra vedtaket er mottatt. Klagen stiles til Miljøverndepartementet, og sendes Verneområdestyret for Trollheimen.

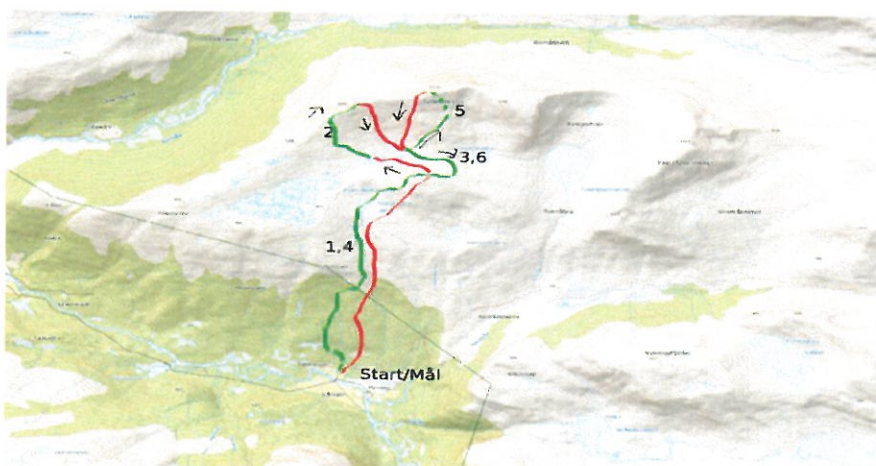
Vedtak

Forvalters innstilling enstemmig vedtatt:

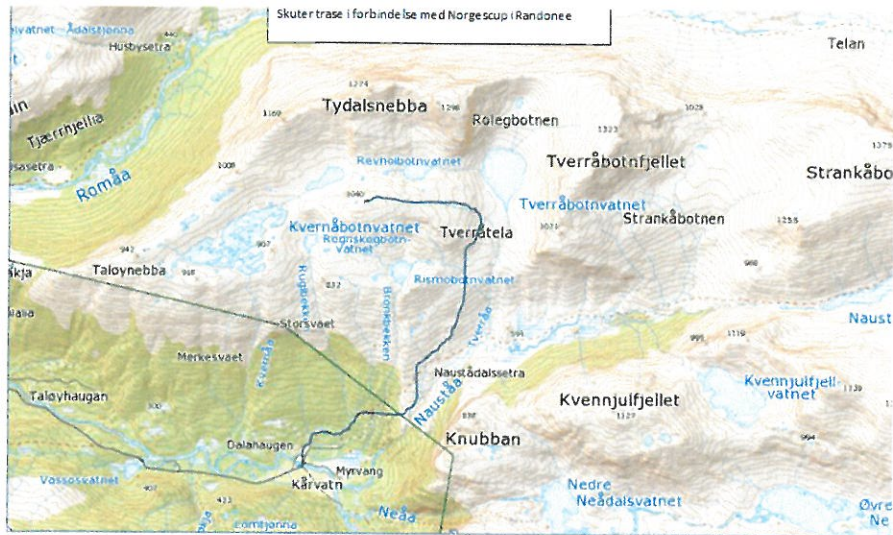
Todalen idrettslag gis tillatelse til å bruke snøscooter til nødvendig tilrettelegging og sikkerhetstiltak knyttet til Norges Cup i Randonee på Kårvatn i Surnadal. Tillatelsen gis med hjemmel i verneforskriften for Trollheimen landskapsvernområde kap. IV punkt 5.3 f).

Vilkår:

1. Tillatelsen er knyttet til Todalen idrettslag som sammen med røde kors skal ha ansvar for henholdsvis tilrettelegging og sikkerhet under arrangementet. Todalen idrettslag og Surnadal Røde Kors Hjelpekorps er sammen ansvarlig for at vilkårene i tillatelsen overholdes.
2. Tillatelsen gjelder for bruk av inntil 3 snøscootere med redningspulk / slede tilhørende Todalen idrettslag og Surnadal Røde Kors hjelpekorps i forbindelse med Norges Cup i Randonee den 15. 03.2014 etter planlagt trase` for snøscooter (se kart som viser trase` for løperne og snøscooter).
3. Kjøringen skal begrenses til utkjøring av utstyr og personell fra Røde kors, for å kunne ivareta løpernes sikkerhet på en forsvarlig måte under arrangementet. Ved større snøfall kan traseen kjøres opp i dagene 10. – 15. 02.2014 for rekognosering og for å sikre mulighet for å komme opp på arrangementsdagen.



Trase` skiløpere



Trase snøscooter og hjelpemannskap

4. Kjøringen skal skje på frossen, snødekt mark og med aktsomhet for å unngå skade og ulempe for naturmiljø og menneske.

Motorferdsel ut over det som framgår av tillatelsen er kun tillatt dersom en konkret redningsaksjon oppstår. Motorferdsel i operativt redningsarbeid kan skje i medhold av verneforskriften kap. IV punkt 5.2 b).

Løyvet og kjørebok medbringes under transport og vises fram til oppsyn/politi eller andre når dette kreves. Brudd på vilkår, forskrift eller lov vil medføre straffeansvar. Kjørebok returneres Verneområdeforvalter etter endt oppdrag.

Forholdet til annet lovverk

Kjøretillatelsen begrenser ikke grunneiers rett til å nekte motorferdsel på egen eiendom. Innehaveren av denne dispensasjonen må selv innhente tillatelse fra grunneier, og se til at kjøringen følger andre lover og forskrifter som regulerer motorferdsel i utmark.

Klagemulighet

Vedtaket kan påklages av en part eller annen med rettslig klageinteresse, jf. forvaltningsloven § 28. Frist for klage er tre uker fra vedtaket er mottatt. Klagen stiles til Miljøverndepartementet, og sendes Verneområdestyret for Trollheimen.

ST 8/2014 IL Ulvungen, Alpingruppa - Søknad om oppsett av tur -postkasser på tre topper innenfor Trollheimen landskapsvernområde, Sunndal kommune.

Saksprotokoll i Verneområdestyret for Trollheimen - 24.02.2014

Forvalters tilrådning

IL Ulvungen gis tillatelse til å sette opp turbok-kasser (postkasser) på toppene Kongskrona, Dronningkrona og Snøfjellet. Tillatelsen er gitt med hjemmel i verneforskriften for Trollheimen landskapsvernområde kap. IV punkt 1.3 d).

Det gjøres oppmerksom på at skilting og merking av stier i forbindelse med tiltaket ikke kan skje uten særskilt tillatelse.

Kassene skal settes opp slik at de er minst mulig synlig, om mulig på siden av vardene på de aktuelle toppene. IL Ulvungen må som tiltakshaver selv innhente tillatelse fra grunneier.

Klagemulighet

Vedtaket kan påklages av en part eller annen med rettslig klageinteresse, jf. Forvaltningsloven § 28. Frist for klage er tre uker fra vedtaket er mottatt. Klagen stiles til Miljøverndepartementet, men sendes til Verneområdestyret for Trollheimen.

Vedtak

Forvalters innstilling enstemmig vedtatt:

IL Ulvungen gis tillatelse til å sette opp turbok-kasser (postkasser) på toppene Kongskrona, Dronningkrona og Snøfjellet. Tillatelsen er gitt med hjemmel i verneforskriften for Trollheimen landskapsvernområde kap. IV punkt 1.3 d).

Det gjøres oppmerksom på at skilting og merking av stier i forbindelse med tiltaket ikke kan skje uten særskilt tillatelse.

Kassene skal settes opp slik at de er minst mulig synlig, om mulig på siden av vardene på de aktuelle toppene. IL Ulvungen må som tiltakshaver selv innhente tillatelse fra grunneier.

Klagemulighet

Vedtaket kan påklages av en part eller annen med rettslig klageinteresse, jf. Forvaltningsloven § 28. Frist for klage er tre uker fra vedtaket er mottatt. Klagen stiles til Miljøverndepartementet, men sendes til Verneområdestyret for Trollheimen.

ST 9/2014 Jorun Fiske Pedersen og Hugo Pedersen - Tillatelse til skjøtselsarbeid på seterstøl tilhørende Alvstusetra / Langlisetra - Svartåmoen naturreservat, Surnadal kommune.

Saksprotokoll i Verneområdestyret for Trollheimen - 24.02.2014

Forvalters tilrådning

Verneområdestyret for Trollheimen gir Jorun Fiske Pedersen og Hugo Pedersen tillatelse til å utføre slått, rydding av seterstølen tilhørende Alvstusetra / Langlisetra i Folldalen Tillatelsen er gitt med hjemmel i Naturmangfoldloven § 48.

Vilkår

1. Tillatelsen gjelder slått, restaurering av tidligere slåttemark ved rydding av kratt og tynning av løvskog i området som framgår av figuren under, hentet fra Bioforsk Rapport Vol. 8. Nr. 175 2013.



2. For å holde sau utenfor seterstølen anbefales grind på bru over Slettåa i stede for inngjerding av stølen. For å kunne høstbeite stølen etter slått med kviger eller hest, anbefales midlertidig gjerde som skal tas ned hver høst.
3. Plantet gran på eiendommen skal avvirkes / tas ut.
4. Det åpnes for å felle inntil 3 furutrær sør for seterfjøset, som kan benyttes til vedlikehold av setehusene.
5. Avfall fra rydding av kratt og ev slått legges opp nedenfor seterstølen på egnet område der tilsig av næringstoff ikke vil påvirke engvegetasjonen. Det åpnes i utgangspunktet ikke for brenning med bakgrunn i bålforbudet som gjelder innenfor naturreservatet.
6. Tillatelsen gjelder for en periode på 5 år (2014 – 2018).

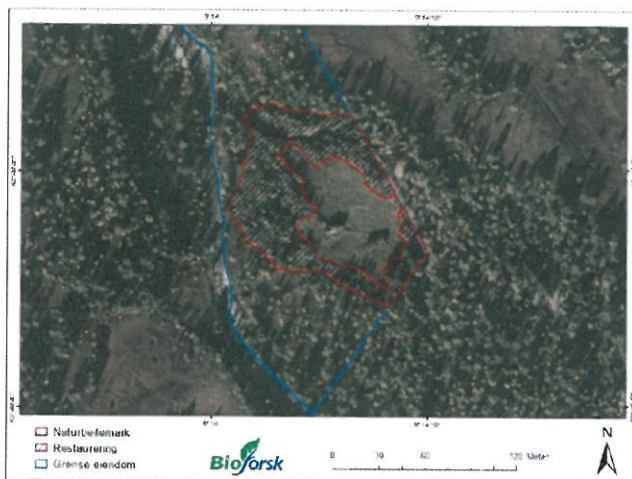
Vedtak

Forvalters innstilling enstemmig vedtatt:

Verneområdestyret for Trollheimen gir Jorun Fiske Pedersen og Hugo Pedersen tillatelse til å utføre slått, rydding av seterstølen tilhørende Alvstusetra / Langlisetra i Folldalen Tillatelsen er gitt med hjemmel i Naturmangfoldloven § 48.

Vilkår

1. Tillatelsen gjelder slått, restaurering av tidligere slåttemark ved rydding av kratt og tynning av løvskog i området som framgår av figuren under, hentet fra Bioforsk Rapport Vol. 8. Nr. 175 2013.



2. For å holde sau utenfor seterstølen anbefales grind på bru over Slettåa i stede for inngjerding av stølen. For å kunne høstbeite stølen etter slått med kviger eller hest, anbefales midlertidig gjerde som skal tas ned hver høst.
3. Plantet gran på eiendommen skal avvirkes / tas ut.
4. Det åpnes for å felle inntil 3 furutrær sør for seterfjøset, som kan benyttes til vedlikehold av setehusene.
5. Avfall fra rydding av kratt og ev slått legges opp nedenfor seterstølen på egnet område der tilsig av næringstoff ikke vil påvirke engvegetasjonen. Det åpnes i utgangspunktet ikke for brenning med bakgrunn i bålforbudet som gjelder innenfor naturreservatet.
6. Tillatelsen gjelder for en periode på 5 år (2014 – 2018).

ST 10/2014 Kristiansund og Nordmøre Turistforening - Søknad om innredning av fjøs og ominnredning av seterskjel på Vollasetra - Trollheimen landskapsvernområde, Sunndal kommune.

Saksprotokoll i Verneområdestyret for Trollheimen - 24.02.2014

Forvalters tilrådning

Verneområdestyret for Trollheimen avslår søknad fra Kristiansund og Nordmøre Turistforening om tillatelse til å innrede fjøset på Vollasetra, med hjemmel i verneforskriften for Trollheimen kap. IV punkt 1.1 a).

En tillatelse til bruksendring av fjøset vil føre til press for tilsvarende bruksendring på setre i andre deler av Trollheimen, og dermed en økt samlet belastning på verneverdiene (NML § 10).

I forvaltningsplanen og besøksplanen for Trollheimen er det lagt vekt på at antall boenheter ikke skal øke. Videre er det lagt opp til at områdebruk og tilretteleggingen skal skje etter samme mønster som i dag. For Vollasetra synes det å være en god balanse mellom merkede stier, størrelse på innfallsporter og turistkvarterets størrelse.

Innvendige endringer på seterhuset kan skje i medhold av verneforskriften for Trollheimen kap. IV punkt 1.2 a).

Behandling:

Forslag fra Heidi Pawlik Carlsen om utsettelse av saken og befaring sommeren 2014.

Vedtak:

Utsettingsforslag enstemmig vedtatt

**ST 11/2014 Vannkraftkonsesjoner som kan revideres innen 2022 -
Oppmoding om at NVE endrer status på Orkla-Granavassdraget for å kunne
fremme krav om minstevannføring i Jøla - Trollheimen
landskapsvernområde, Meldal og Rennebu kommuner.**

Saksprotokoll i Verneområdestyret for Trollheimen - 24.02.2014**Forvalters tilrådning**

Verneområdestyret ønsker å arbeide for at konsesjonen for Orkla-anleggene blir prioritert for revisjon innen 2022. Verneområdeforvalter arbeider videre med saken, fram til planlagt møte den 30.06 – 01.07 2014, der verneområdestyret tar saken opp igjen i full bredde ved befaring og orientering fra aktuelle aktører. Det bør arbeides parallelt både med mulighet revidering av konsesjonen og eventuelle avbøtene tiltak i regi av Trønder Energi AS uten egne konsesjonskrav.

Vedtak

Forvalters innstilling enstemmig vedtatt:

Verneområdestyret ønsker å arbeide for at konsesjonen for Orkla-anleggene blir prioritert for revisjon innen 2022. Verneområdeforvalter arbeider videre med saken, fram til planlagt møte den 30.06 – 01.07 2014, der verneområdestyret tar saken opp igjen i full bredde ved befaring og orientering fra aktuelle aktører. Det bør arbeides parallelt både med mulighet revidering av konsesjonen og eventuelle avbøtene tiltak i regi av Trønder Energi AS uten egne konsesjonskrav.

ST 12/2014 Eventuelt**Saksprotokoll i Verneområdestyret for Trollheimen - 24.02.2014**

Ingen saker under eventuelt.

**ST 13/2014 Ola Storli - Søknad om tillatelse til oppføring av båthus ved Litj
Rindvatnet - Trollheimen landskapsvernområde, Rindal kommune.**

Saksprotokoll i Verneområdestyret for Trollheimen - 24.02.2014**Forvalters tilrådning**

Verneområdestyret for Trollheimen gir Ola Storli tillatelse til å sette opp et båthus ved Rindhattsetrene / Litj-Rindvatnet i Rindal kommune. Tillatelsen er gitt med hjemmel Naturmangfoldloven § 48, med følgende vilkår:

- Tillatelsen gjelder for oppsett av et båthus på inntil 8 m2 tilpasset eksisterende setermiljø etter råd fra kulturminnemyndigheten / Fylkeskommunen.

- Plassering skjer i samråd med forvaltningsmyndigheten etter befaring med aktuelle parter.
- Hensynet til våtmarkfugl skal vektlegges ved valg av plassering.

Vurdert i lys av verneforskriften for Trollheimen landskapsvernområde, der formålet er å ta vare på et vakkert fjellområde med skog og seterdaler og et rikt plante og dyreliv, vil et båthus oppført ved det eksisterende seteranlegget ved Litj-Rindvatnet ikke true verneformålet, og heller ikke påvirke verneverdiene nevneverdig.

Som det går fram av vurderingene i NML §§ 8 -12, vil det ikke være mange tilsvarende vatn i Trollheimen der de samme vurderingene kan gjøres med hensyn til behov, avstand fra vei, vegetasjon og bebyggelse som i denne saken. Det synes derfor ikke å være forbundet noen presedensfare ved å gi en tillatelse til oppføring av båthus i denne sak.

Verneområdestyret håper vedtaket vil gi grunneier bedre mulighet for å utnytte utmarksressursene sine, og slik også bedre kunne ivareta seterbygninger og støl ved Storlisetra.

Vedtak

Forvalters innstilling enstemmig vedtatt:

Verneområdestyret for Trollheimen gir Ola Storli tillatelse til å sette opp et båthus ved Rindhattsetrene / Litj-Rindvatnet i Rindal kommune. Tillatelsen er gitt med hjemmel Naturmangfoldloven § 48, med følgende vilkår:

- Tillatelsen gjelder for oppsett av et båthus på inntil 8 m2 tilpasset eksisterende setermiljø etter råd fra kulturminnemyndigheten / Fylkeskommunen.
- Plassering skjer i samråd med forvaltningsmyndigheten etter befaring med aktuelle parter.
- Hensynet til våtmarkfugl skal vektlegges ved valg av plassering.

Vurdert i lys av verneforskriften for Trollheimen landskapsvernområde, der formålet er å ta vare på et vakkert fjellområde med skog og seterdaler og et rikt plante og dyreliv, vil et båthus oppført ved det eksisterende seteranlegget ved Litj-Rindvatnet ikke true verneformålet, og heller ikke påvirke verneverdiene nevneverdig.

Som det går fram av vurderingene i NML §§ 8 -12, vil det ikke være mange tilsvarende vatn i Trollheimen der de samme vurderingene kan gjøres med hensyn til behov, avstand fra vei, vegetasjon og bebyggelse som i denne saken. Det synes derfor ikke å være forbundet noen presedensfare ved å gi en tillatelse til oppføring av båthus i denne sak.

Verneområdestyret håper vedtaket vil gi grunneier bedre mulighet for å utnytte utmarksressursene sine, og slik også bedre kunne ivareta seterbygninger og støl ved Storlisetra.